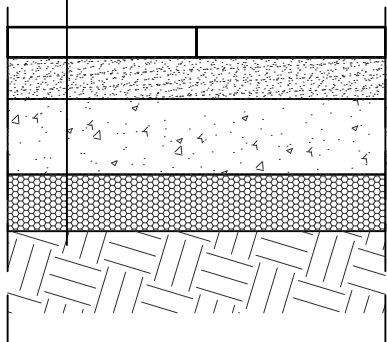
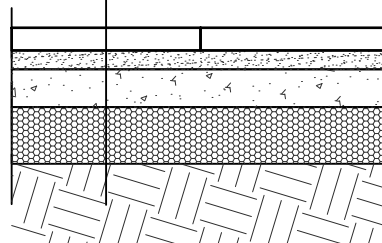


8 cm	Płyta granitowa
10 cm	Podsyпка cementowo - piaskowa 1:4
20 cm	Kliniec kamienny lub betonowy 31,5-63,5 mm
15 cm	Pospółka frakcja 0/3,5mm
	Grunt rodzimy



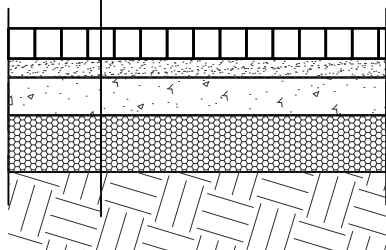
1 Detal nawierzchni pieszno-jezdnej (podbudowa TYP 2)
1:20

6 cm	Płyta granitowa
5 cm	Podsyпка cementowo - piaskowa 1:4
10 cm	Tłuczeń kamienny lub betonowy 31,5-63,5 mm
15 cm	Pospółka frakcja 0/3,5mm
	Grunt rodzimy



2 Detal nawierzchni piesznej (podbudowa TYP 1)
1:20

8 cm	Kostka granitowa 7/9 cm
5 cm	Podsyпка cementowo - piaskowa 1:4
10 cm	Tłuczeń kamienny lub betonowy 31,5-63,5 mm
15 cm	Pospółka frakcja 0/3,5mm
	Grunt rodzimy

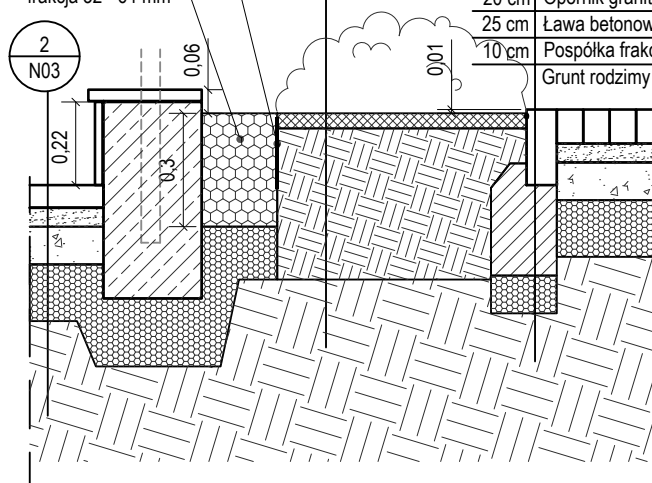


3 Detal nawierzchni piesznej (podbudowa TYP 1)
1:20

Obrzeże rozdzielające
opaskę i nasadzenia
ukryte pod warstwą
wykończenia powierzchni

Opaska z tłucznia
granitowego
frakcja 32 - 64 mm

2
N03



	Nasadzenia wg N01
4 cm	Warstwa wykończenia powierzchni (pod wszystkimi nasadzeniami)
40 cm	Bryła korzeniowa/ ziemia urodzajna
	Grunt rodzimy

20 cm	Opornik granitowy 8 x 20 cm
25 cm	Ława betonowa z oporem C16/20
10 cm	Pospółka frakcja 0/3,5 mm
	Grunt rodzimy

5 Opaska/ nasadzenia
1:20



6 Podmurówka/ zbrojony murek oporowy - przekrój
1:20

Wszystkie wymiary sprawdzić w naturze, lokalizację nowo projektowanych elementów dostosować do istniejącego zagospodarowania. W razie rozbieżności kontaktować się z Autorem. Roboty wykonać zgodnie z zaleceniem producentów materiałów oraz zgodnie ze sztuką budowlaną. Niniejszy rysunek oraz jego zawartość stanowi własność intelektualną Autora.

Nazwa i adres obiektu:
POMNIK - WIEŚ BRODEK

Jednostka projektowa: EMSIDE Maciej Kolendowicz
ul. Pułku Baszta 4 lok. 9
02-649 Warszawa

Rysował: arch. kraj. Maciej Kolendowicz

Branża: Architektura Krajobrazu

Temat rysunku: Nawierzchnie/ detale

Data:	Skala:	Nr rysunku:	Podpis:
01.2014	1:20	N03	